




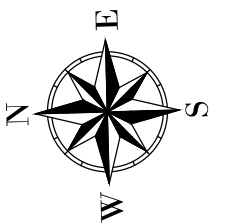
Legende Biotoptypen

- | | | |
|------|---|---|
| 2214 |  | Graben |
| 4100 |  | Ackerflächen |
| 4711 |  | Grasreiche, ruderele Säume frischer Standorte |
| 6110 |  | Feldhecke (überwiegend Büsche) |
| 6320 |  | Baumreihe |
| 8202 |  | Sonstige Aufschüttungsflächen mit Bewuchs < 40% |
| 8339 |  | Solarpark |
| 9132 |  | Wohnhäuser |
| 9151 |  | Ruine |
| 9212 |  | Hauptstraße |
| 9214 |  | Wirtschaftsweg (unversiegelt) |
| 9216 |  | Wirtschaftswege, Fuß- und Radwege (versiegelt) |

Sonstiges

- | | |
|---|---|
|  | Grenze des räumlichen Geltungsbereichs des Bebauungsplans |
|  | Baugrenze |

Maßstab 1 : 1.000



Anlage 1 - Biotoptypenkartierung

zum vorhabenbezogener Bebauungsplan Nr. 01/2017
für das Gebiet "PV-Freiflächenanlage 5-351/285"
im OT Göllingen der Gemeinde Kyffhäuserland